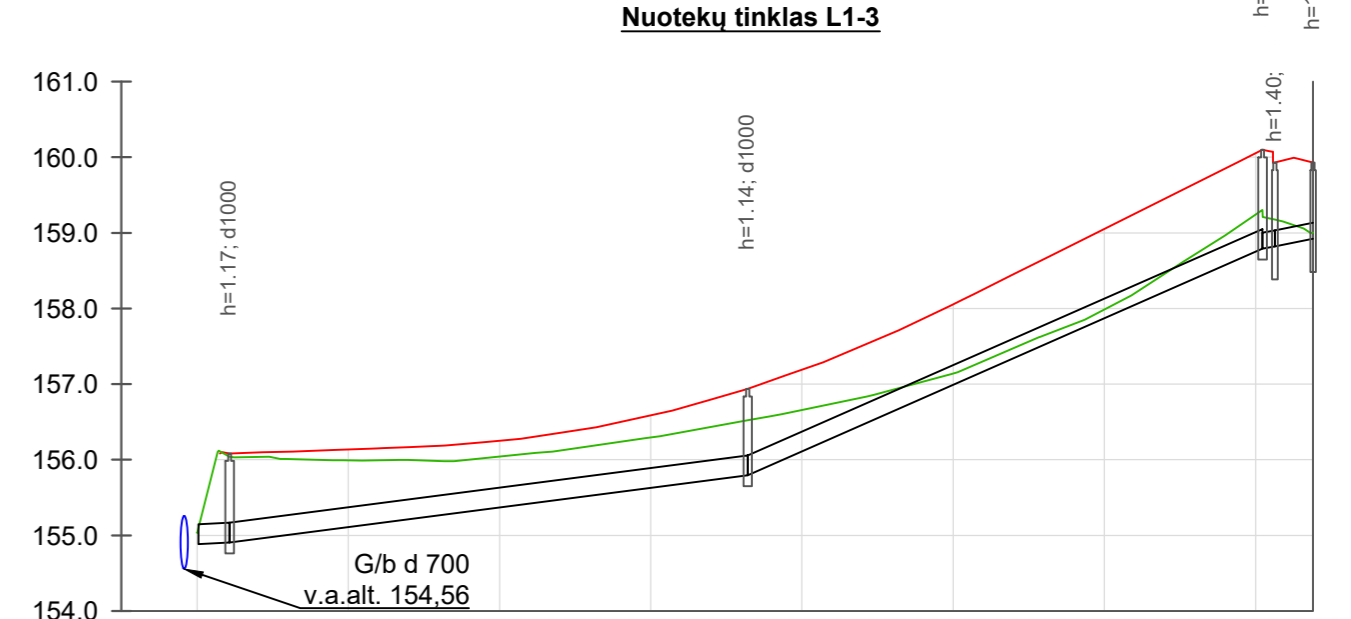
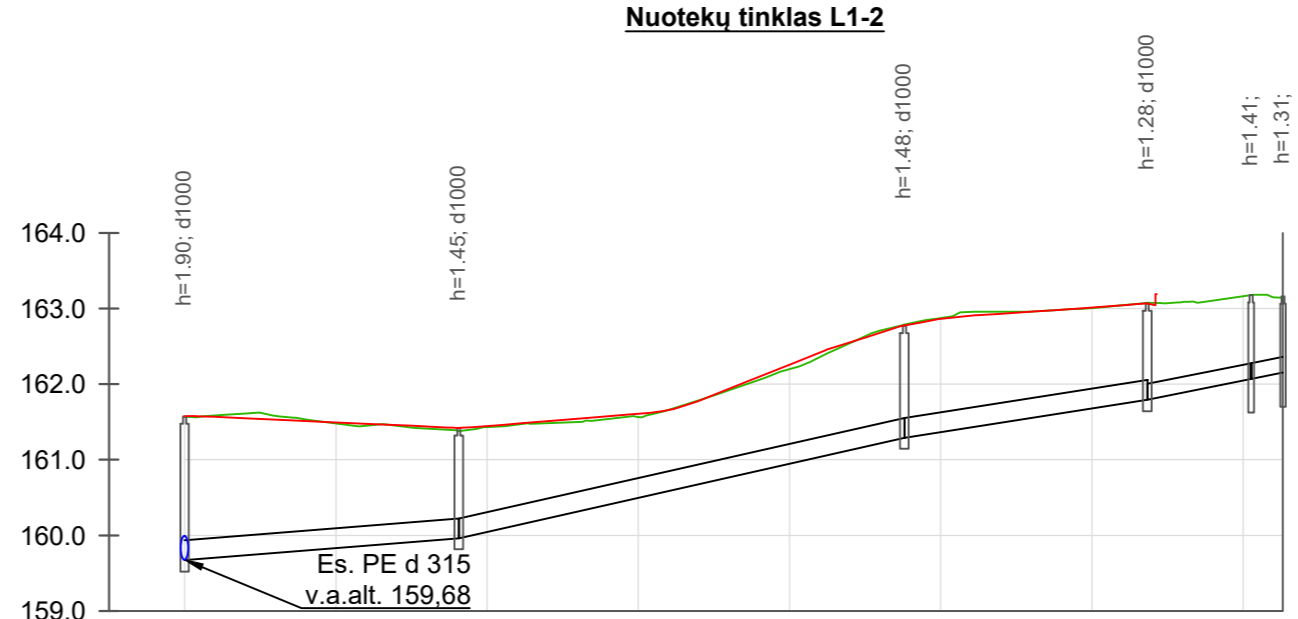
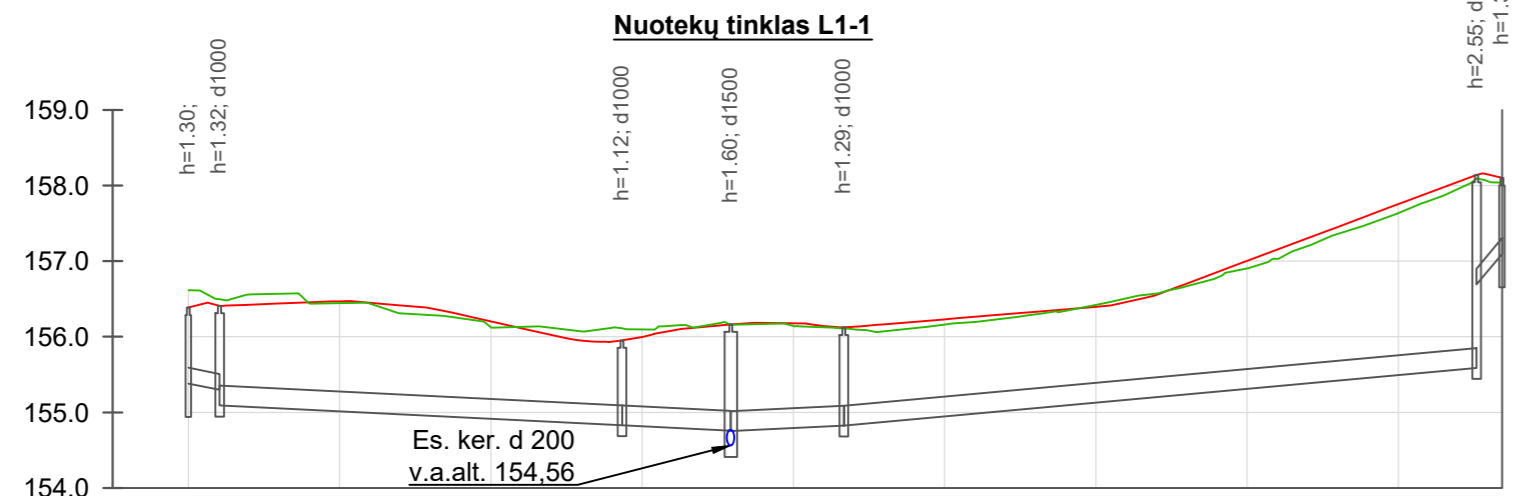


SUTARTINIAI ŽYMĖJIMAI:

— Ašinė linija	— Vejos bortai	⊕ ⊖ ⊙	Demontuojami lietaus nuotekų vamzdynai ir šuliniai
PK 1+00	— Nuleidžiami kelio bortai iki dangos lygio	⊗	
— Darbų piketas, jo numeris	— Kelio bortai iškilę 3 cm virš dangos lygio	○	Lietaus nuotekų apžiūros šulinys
— Gatvių (statinių) ribos	— Lietaus nuotekų apžiūros šulinys	●	Lietaus nuotekų surinkimo šulinys
— Gatvės sklypo riba	— Lietaus nuotekų surinkimo šulinys	—	Lietaus nuotekų vamzdynas
— Sklypo riba	— Lietaus nuotekų vamzdynas	—	Dangos paviršiaus horizontale
— Kelių bortai			

0	2024	Statybos leidimui, statybos darbų konkursui	
LAIDA	DATA	Laidos statusas: Keitimo priežastis (jei taikoma)	
Kvalif. atestato Nr.	Projektuotojas Karolis Ramiukas Individualios veiklos pažymys Nr. 1153340 karolis.ramiukas@ramiukas.lt	Statymo numeris ir pavadinimas: Birutės g., Zarasai, (ZR7421) kapitalinio remonto techninis darbo projektas	
40817	SPV K. Ramiukas	2024	
38362	SPDV K. Ramiukas	2024	
LT	Užsakovas: Zarasų rajono savivaldybės administracija Statytojas: Zarasų rajono savivaldybė	Dokumento pavadinimas: Lietaus nuotekų šalinimo tinklų planas M 1:500	Laidos statusas: 0
		Dokumento žymus: KR24-024-PP-L-BR.1	Lapas 1
			Lapų 1



VAMZDŽIO/LATAKO DUGNO ALTITUDĖ	155.30 155.10	154.84 154.84	154.76 154.76	154.83 154.83	155.59 157.10
PROJEKTUOJAMO ŽEMĖS PAVIRŠIAUS ALTITUDĖ	156.39 156.41	155.95	156.16	156.12	158.14 158.10
ESAMA ŽEMĖS PAVIRŠIAUS ALTITUDĖ	156.61 156.50	156.11	156.16	156.11	158.09 158.04
VAMZDŽIŲ ŽYMĖJIMAS IZOLIACIJOS TIPAS	PP (PVC) DN 200 SN8	PP (PVC) DN 250 SN8		PP (PVC) DN 200 SN8	
PAGRINDAS	Išlyginamasis 10 cm smėlio sluoksnis				
NUOLYDIS %	3.00% 4.73	0.50%	0.50%	-0.50%	-0.91% -12.00%
ILGIS (m)	4.13	53.22	14.39	14.94	83.68 3.39
ATSTUMAI (m)	4.13	53.22	14.39	14.94	83.68 3.39
ŠULINIŲ, TAŠKŲ, KAMPŲ IR POSŪKIŲ NUMERIAI	LSŠ-3 → L1-1	L1-2	Es. 193	L1-3	L1-4 → LSŠ-10

VAMZDŽIO/LATAKO DUGNO ALTITUDĖ	159.68 161.57	159.97 161.42	161.30 161.30	161.80 161.80	162.07 162.16
PROJEKTUOJAMO ŽEMĖS PAVIRŠIAUS ALTITUDĖ	161.57	161.42	162.78	163.07	163.18
ESAMA ŽEMĖS PAVIRŠIAUS ALTITUDĖ	161.57	161.38	162.79	163.08	163.18
VAMZDŽIŲ ŽYMĖJIMAS IZOLIACIJOS TIPAS		PP (PVC) DN 250 SN8		PP (PVC) DN 200 SN8	
PAGRINDAS	Išlyginamasis 10 cm smėlio sluoksnis				
NUOLYDIS %	-0.80%	-2.26%	-1.56%	-2.00%	-2.00%
ILGIS (m)	36.26	58.94	32.13	13.73	4.20
ATSTUMAI (m)	36.26	58.94	32.13	13.73	4.20
ŠULINIŲ, TAŠKŲ, KAMPŲ IR POSŪKIŲ NUMERIAI	Es. 71A	L2-1	L2-2	L2-3	LSS-15 Žiotys → LSS-16

VAMZDŽIO/LATAKO DUGNO ALTITUDĖ	154.91 154.91	155.80 155.80	158.80 158.83	158.80 158.80
PROJEKTUOJAMO ŽEMĖS PAVIRŠIAUS ALTITUDĖ	156.08	156.94	160.10	159.93
ESAMA ŽEMĖS PAVIRŠIAUS ALTITUDĖ	155.10 156.04	156.52	159.30	159.17
VAMZDŽIŲ ŽYMĖJIMAS IZOLIACIJOS TIPAS				
PAGRINDAS	Išlyginamasis 10 cm smėlio sluoksnis			
NUOLYDIS %	-0.50%	-1.30%	-4.40%	-2.00%
ILGIS (m)	4.12	68.52	68.15	1.64
ATSTUMAI (m)	4.12	68.52	68.15	1.64
ŠULINIŲ, TAŠKŲ, KAMPŲ IR POSŪKIŲ NUMERIAI	L3-1	L3-2	LSS-20	LSŠ-19

Sutartiniai ženklai:

— Esamas žemės paviršiaus linija
— Projektuojamo paviršiaus linija

Pastabos:
1. Matmenys brėžinyje nurodyti metrais.
2. LAS 07 aukščių sistemoje, metrais.

0	2024	Statybos leidimui, statybos darbų konkursui	
LAIDA	DATA	Laidos statusas. Keitimo priežastis (jei taikoma)	
Kvalif. atestato Nr.	Projektuotojas Karolis Ramaniukas Individualios veiklos pažymos Nr.1153340 tel:8-677-66271, el:paistas.karolisramaniukas@gmail.com	Statinio numeris ir pavadinimas: Birutės g., Zarasai, (ZR7421) kapitalinio remonto techninis darbo projektas	
40817	SPV	K. Ramaniukas	2024
38362	SPDV	K. Ramaniukas	2024
LT	Užsakovas: Zarasų rajono savivaldybės administracija Statytojas: Zarasų rajono savivaldybė	Dokumento pavadinimas: Lietaus nuotekų tinklo išilginiai profiliai Mv 1:100; Mh 1:1000	Laida 0
		Dokumento žymuo: KR24-024-PP-L-BR.2	Lapas 1
			Lapų 1